



PARC NATIONAL DE FRONTENAC

30
ANS



NOUVEAUTÉS

RANDONNÉE À LA TOURBIÈRE

En compagnie d'un garde-parc, familiarisez-vous avec l'écosystème fascinant d'une tourbière millénaire.



SOS CHAUVE-SOURIS!

Curieux d'en connaître davantage sur ce petit mammifère? En compagnie d'un garde-parc, découvrez cette nouvelle activité.



BIENVENUE AU PARC

JOURNÉE DES
PARCS NATIONAUX
DU QUÉBEC

9 SEPTEMBRE
2017

EXPLOREZ UNE NATURE EXCEPTIONNELLE

Les parcs nationaux du Québec vous offrent une expérience nature unique.

La tarification d'accès en vigueur est votre contribution à la mise en valeur et à la conservation de ces territoires.

POUR LES ENFANTS DE 17 ANS ET MOINS, L'ACCÈS EST **GRATUIT**

Accès quotidien - Adulte 18 ans et plus	8,50 \$
Carte annuelle Réseau	76,50 \$
Carte annuelle Parc	42,50 \$

Tarifs valides jusqu'au 31 décembre 2017, taxes incluses. Grille tarifaire complète disponible à sepaq.com/carteparcs

CARTE ANNUELLE RÉSEAU PARCS QUÉBEC

Un accès illimité à tous les parcs nationaux québécois pour 12 mois et un programme d'avantages exclusifs :

- **UNE NUITÉE GRATUITE EN CAMPING** en semaine, dans une destination de la Sépaq (valeur d'un emplacement sans services)
 - **BOUTIQUES** 15 % de rabais sur les articles à prix courant* dans les boutiques de la Sépaq
 - **AQUARIUM DU QUÉBEC** 15 % de rabais sur l'accès quotidien
 - **PARC NATIONAL DE MIGUASHA** Accès gratuit aux expositions
 - **UN LAISSEZ-PASSER QUOTIDIEN** pour un ami
 - **SKI DE FOND** 15 % de rabais sur le billet quotidien
 - **PARC NATIONAL DU MONT-MÉGANTIC** 15 % de rabais sur l'accès à l'ASTROLab
- Certaines conditions s'appliquent.
*Excluant les produits de dépanneur et les produits de ski.
Détails à sepaq.com/carteparcs

CONCOURS DESTINATION PARCS NUNAVIK

Entre le 1^{er} avril et le 1^{er} septembre 2017, à l'achat ou au renouvellement d'une carte annuelle Réseau, courez la chance de gagner un séjour pour 2 personnes dans un parc national du Québec au Nunavik.

UNE VALEUR DE 10 000 \$

Réalisez le périple de votre vie. Un choix parmi 3 destinations à découvrir à parcsnunavik.ca :

- Parc national des Pingualuit
- Parc national Kuururjuaq
- Parc national Tursujuq

Détails et règlement à sepaq.com/concours



LES INCONTOURNABLES



AU COEUR DE LA NATURE DEPUIS 30 ANS

Le parc national de Frontenac a été créé en 1987. Trente ans plus tard, nous pouvons être fiers du chemin parcouru ensemble. En plus de nous inspirer quotidiennement à tout mettre en œuvre pour vous offrir une expérience inoubliable, votre soutien a grandement contribué à faire du parc national de Frontenac, l'un des lieux privilégiés au Québec pour renouer avec la nature. Toute l'équipe vous en remercie et vous réitère son engagement à préserver ce joyau pour les générations futures.

LES PASSEREAUX

Situé au secteur Sud, ce sentier pédestre et cyclable est un véritable refuge pour la faune ailée. Plusieurs haltes le long du parcours traversant une forêt de collines.



RANDO SUR L'EAU

Naviguez à votre rythme et observez la nature. Procurez-vous à l'un des centres de services du parc, un guide de découverte des trois parcours nautiques :

- Baie aux Rats-Musqués
- Baie Sauvage
- Lac à la Barbue



EH OUI, CARNIVORES!

La tourbière du secteur Saint-Daniel figure parmi les rares tourbières intactes au sud du Québec. Elle abrite des plantes carnivores et plusieurs orchidées rares. Le sentier de la tourbière est aménagé sur trottoirs de bois et on y trouve deux tours d'observation.



DÉCOUVERTE

En compagnie d'un garde-parc naturaliste, explorez la baie aux Rats-Musqués ou la baie Sauvage à bord d'un rabaska. Consultez l'horaire des activités à la page 8.



ACTIVITÉS ET LOCATION D'ÉQUIPEMENT

POUR LES VRAIS AMATEURS DE PLEIN AIR

Quoi de mieux que le canot-camping pour apprécier les grands espaces et vivre l'aventure? Sur la baie Sauvage, le lac des Iles ou le lac à la Barbué, pagayez doucement et rejoignez des sites de camping qui ne sont accessibles qu'en canot ou en kayak. Le site de l'Ours est idéal pour les groupes organisés, alors que les sites du Castor et du Huard se prêtent à merveille à une initiation combinant les plaisirs du camping rustique et du canotage. Forfait canot-camping d'une à trois nuits disponible.



VOUS SÉJOURNEZ DANS LE PARC?

Présentez-vous au centre de location avec votre facture de séjour et une pièce d'identité.

MATINÉE SUR L'EAU
50%
DE RABAIS

- Applicable sur les locations d'une heure seulement.
- L'embarcation devra être retournée avant midi.
- Aucune réservation possible, quantités limitées.
- Un rabais par jour est accordé par personne.

LOCATION D'ÉQUIPEMENT

ÉQUIPEMENT	JOUR	4 h	1 h
Chaloupe	43 \$	30 \$	15 \$
Canot	48 \$	33,75 \$	16,75 \$
Pédalo 2 places	n/a	39,50 \$	19,75 \$
Pédalo 4 places	n/a	45,75 \$	23,75 \$
Kayak mer simple	49 \$	34,50 \$	17 \$
Kayak mer double	65,75 \$	46 \$	23 \$
Kayak récréatif simple	44 \$	30,50 \$	15,25 \$
Kayak récréatif double	52,50 \$	37 \$	18,50 \$
Planche debout à pagaie	42 \$	29,50 \$	17 \$
Vélo adulte	40 \$	28 \$	14 \$
Vélo tandem	57 \$	40 \$	20 \$
Vélo enfant	GRATUIT	GRATUIT	GRATUIT

Conditions de location :

- Pièce d'identité avec photo obligatoire;
- Frais administratif applicable si le client ne rapporte pas l'embarcation au lieu de location ou s'il y a un retard.

Les prix, les modalités et les services peuvent être sujets à changement sans préavis.



SENTIERS DE RANDONNÉE

Référence sur la carte	DÉCOUVERTE	SENTIERS	LONGUEUR DURÉE	ALLER-RETOUR	BOUCLE	DIFFICULTÉ	DÉNIVELÉ (EN MÈTRES)	LIEU DE DÉPART
1		L'Érablière - Une colline, une érablière et un ancien étang à castors. Une belle randonnée en forêt pour toute la famille.	3,2 km 1 h 30		X	F	60	Centre de découverte et de services Sud
2	 	Les Passereaux - Traversant les forêts de collines, découvrez la faune ailée ; oiseaux forestiers et des marais.	13 km 5 h 13 km 1 h 30		X	I	35	Centre de découverte et de services Sud ou camping Baie Sauvage (près de l'aire de jeux)
3		La Colline - Ballade au cœur de la baie Sauvage. Le parcours La Colline fait le lien entre le sentier Les Passereaux et le sentier Les Grands-Pins.	7,4 km 2 h 45		X	F	75	Centre de découverte et de services Sud
4		Les Grands-Pins - Promenade au cœur d'une forêt de mousse dominée par d'immenses pins blancs et des roches qui semblent être tombées du ciel. Lichens, champignons et points de vue sur la baie Sauvage.	5,7 km 2 h		X	F	5	Camping Baie Sauvage (près de l'aire de jeux)
5		Le Massif de Winslow - Randonnée plus soutenue dans un sous-bois de sapinière à mousse et une forêt de feuillus. Faites une pause au Lac Thor. Point de vue. Forfait canot-rando. Osez le Massif, informez-vous aux centres de services.	10,2 km 3 h 30		X	I	120	Après l'entrée du chalet Légende (au bout du chemin)
6	 	Le Littoral - Vous apprécierez son tracé sinueux et ses haltes pique-nique sur les rives du Grand lac Saint-François.	16 km 5 h 16 km 1 h 30 - 2 h		X	F	10	Centre de services Saint-Daniel
7		La Tourbière - Figurant parmi les rares tourbières intactes au sud du Québec, on y retrouve des plantes carnivores et des orchidées. Trottoirs de bois, panneaux de découverte et deux tours d'observation offrant une vue unique sur cet îlot nordique.	5 km 2 h		X	F	10	Stationnement de la Tourbière
8	 	Le Sous-bois - Sillonnant l'embouchure de la Rivière-aux-Bluets, ce sentier est l'endroit idéal pour un pique-nique familial en pleine nature.	3,2 km 1 h		X	F	5	Camping Rivière-aux-Bluets entre les sites # 124 et # 126

application mobile Vélo Randonnée pédestre Endroit où les chiens sont autorisés (projet pilote) Recommandé aux familles F - Facile I - Intermédiaire D - Difficile

PARC PARCOURS UN GUIDE À VOTRE SERVICE



L'Explorateur Parc Parcours est un outil de découverte autonome associant les nouvelles technologies de l'information. Une application spécifique au parc national de Frontenac peut être téléchargée gratuitement sur les appareils mobiles Android, iPhone et iPod touch. Elle est aussi disponible sur le site web de la Sépaq (parcparcours.com) ainsi que sur les bornes interactives du et de services Sud. L'Explorateur Parc Parcours permet de personnaliser votre visite en vous guidant vers ce qu'il y a À VOIR, À FAIRE et À SAVOIR dans le parc. **PRÊT D'APPAREIL MOBILE OFFERT GRATUITEMENT AUX CENTRE SERVICES.**

PROJET PILOTE AUTORISANT LES CHIENS



Le projet pilote, encadrant la présence des chiens, se poursuit pour une deuxième année dans trois parcs nationaux, dont le parc national de Frontenac (secteur Saint-Daniel). La Sépaq a décidé de mener ce projet pilote, sous certaines conditions, afin de mesurer l'impact des chiens sur l'expérience de visite et sur le milieu naturel.

Principales règles d'encadrement*

- En tout temps, le chien doit rester dans les endroits autorisés.
- Le chien doit être tenu en laisse (max. 3 m) et sous surveillance en tout temps.
- La personne responsable doit immédiatement ramasser les excréments de son animal et en disposer de façon hygiénique.
- Le chien qui aboie, qui hurle ou qui nuit au bien-être, à la quiétude et à la sécurité des autres visiteurs n'est pas toléré.

* Toute personne qui contrevient à l'une ou l'autre de ces règles est susceptible de devoir quitter le territoire et/ou de recevoir un constat d'infraction, le cas échéant.

Le respect de la réglementation est la clé du succès du projet pilote. Pour consulter l'ensemble des règles d'encadrement, rendez-vous à sepaq.com/animaux.

ENDROITS AUTORISÉS AU PARC NATIONAL DE FRONTENAC

Les chiens sont admis dans le secteur Saint-Daniel seulement.

SENTIER D'ÉTÉ	Le Sous-bois
	Le Littoral
	Les sentiers du Rang II (sentiers de pêche)
CAMPING	Camping de la Rivière-aux-Bluets (sauf le prêt-à-camper)
	Camping Baie-des-Sables
	Espace VR de la Pointe-Saint-Daniel
AIRE DE PIQUE-NIQUE	Aire de pique-nique de la Pointe-Saint-Daniel
	Aire de pique-nique de l'Accès 4
ACCÈS NAUTIQUE	Mise à l'eau de la Pointe-Saint-Daniel et rampe de mise à l'eau du Rang II

Secteur Saint-Daniel

Baie aux Rats Musqués

Grand Lac Saint-François

Centre de services Saint-Daniel

La Capitainerie
Bienvenue cyclistes

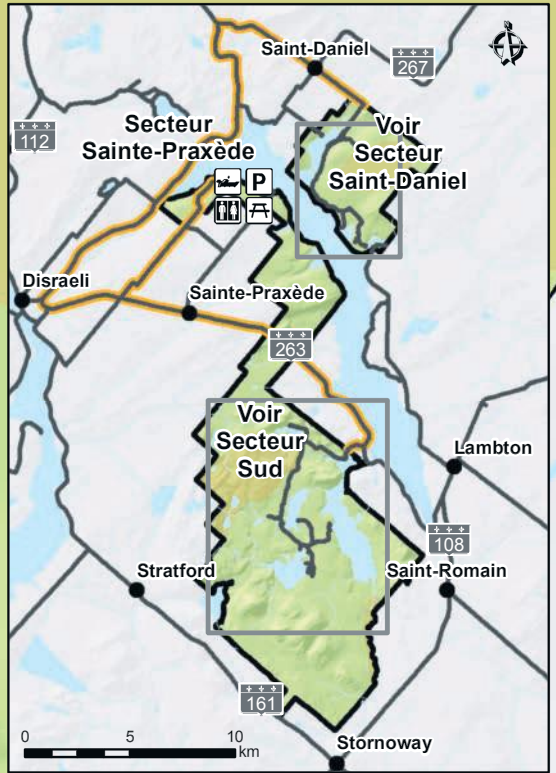
Baie-aux-Rats-Musqués

La Tourbière

6

Accès # 4

Pointe-aux-Pins



Cette carte intègre de l'information géographique de source gouvernementale. Pour des besoins de représentation, certaines données ont subi des transformations et des adaptations qui ont pu modifier la donnée originale. Données originales utilisées : Années 2017 Banque de données Sépaq Cartes topographiques à l'échelle de 1/20 000 Source des données utilisées : Ministère de l'Énergie et des Ressources naturelles © Gouvernement du Québec

- | | | | |
|--|-----------------------|--|--|
| | Accueil / Information | | Point de vue |
| | Accostage | | Rampe de mise à l'eau |
| | Aire de jeux | | Stationnement |
| | Boutique Nature | | Téléphone |
| | Camping aménagé | | Toilette |
| | Camping rustique | | Vidange de véhicule récréatif |
| | Canot-camping | | Piste cyclable |
| | Chalet | | Sentier |
| | Dépanneur | | Endroit où les chiens sont autorisés (projet pilote) |
| | Espace VR | | Réseau routier |
| | Hébergement rustique | | Route entre les secteurs |
| | Location équipement | | Limite du parc national |
| | Mise à l'eau canot | | Zone de préservation |
| | Pique-nique | | Référence au sentier |

Baie des Sables

Rivière-aux-Bluets

Baie-des-Sables

8

Rivière aux Bluets

Rang Saint-Michel



Secteur Sud

Lac aux Atocas

Vers Disraëli



Cyr 2
Cyr 1
La Tanière

Lac des Ours

Centre de découverte et de services Sud



Bureau administratif

Bienvenue cyclistes

Troisième étang

1

2

L'Ours

Vers Lambton

3

4

Baie Sauvage
Centre de services
L'Escale



Lac du Brochet

Egan

P

Le Huard

Lac à la Barbue

Labbé

Baie Sauvage

La Loutre

Accès lac à la Barbue



Le Balbuzard

Cliche

Chalet Nature Belisle

Le Héron

Le Castor

Martin

Accès lac des Îles



Lac des Îles

Legendre

Le Pygargue

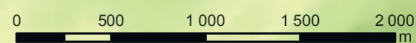
5

Lac Thor







Rivière Sauvage

Rivière Felton



ACTIVITÉS DE DÉCOUVERTE

23 juin au 4 septembre		Secteur	Lieu	Durée	Coût	Dim.	Lun.	Jeu.	Ven.	Sam.
Activité pour enfant	Jeune naturaliste 	Saint-Daniel	Abri campeur Rivière aux Bluets	60 min	Gratuit		19 h		15 h	
		Sud	Centre de services l'Escale	60 min	Gratuit					16 h
	Garde-parc d'un soir 	Sud	Abri campeur Baie Sauvage	60 min	Gratuit		18 h		15 h	
	Apprenti garde-parc 	Saint-Daniel	Abri campeur Rivière aux Bluets	60 min	Gratuit					16 h
		Sud	Abri campeur Baie Sauvage	60 min	Gratuit				18 h	
Causerie de soirée	SOS Chauve-souris	Saint-Daniel	Abri campeur Rivière aux Bluets	60 min	Gratuit				20 h	
		Sud	Abri campeur Baie Sauvage	60 min	Gratuit					20 h
	Lumière sur les étoiles	Sud	Abri campeur Rivière aux Bluets	60 min	Gratuit			21 h		
	Masanebesek	Saint-Daniel	Abri campeur Baie Sauvage	60 min	Gratuit		20 h			
Grand jeu familial	Inspecteur Héro! 	Saint-Daniel	Abri campeur Rivière aux Bluets	60 min	Gratuit					20 h
		Sud	Abri campeur Baie Sauvage	60 min	Gratuit				20 h	
Randonnée à Rabaska	Exploration Baie aux Rats-Musqués (réservation requise)	Saint-Daniel	Centre de services Saint-Daniel	90 min	9,57 \$/adulte	10 h 30				10 h 30
	Exploration Baie Sauvage (réservation requise)	Sud	Centre de services l'Escale	90 min	9,57 \$/adulte	10 h 30				13 h 30

*Référez vous aux panneaux *Par ici les découvertes!* dans les différents camping et dans les Centres de services pour connaître l'ensemble des activités de découverte disponibles.
 Activité du passeport Garde-parc en herbe 

ACTIVITÉS DE DÉCOUVERTE UNIQUES



RANDONNÉE GUIDÉE À LA TOURBIÈRE

Découvrez ce lieu fascinant où le spectacle des plantes carnivores et celui des grands espaces, se conjuguent aux parfums et à la brise envoûtante, caractéristiques des tourbières. Retracer l'histoire de ce milieu hérité d'un passé au climat froid et apprivoisez une flore et une faune surprenantes!

**Inscription obligatoire. Informez-vous au Centre de services du secteur Saint-Daniel pour les départs disponibles et votre inscription.*

RANDONNÉE NAUTIQUE AU LAC À LA BARBUE

Le lac à la Barbue constitue l'un des éléments naturels les plus importants du parc. Il abrite de nombreux marais offrant à la faune une multitude d'habitats, ainsi qu'une grande diversité floristique. Dominé par la nymphéa, le nénuphar et la pontédérie, le lac se transforme en véritable jardin aquatique au mois de juillet.

**Des canots et kayaks sont disponibles en location. Informez-vous au Centre de découverte et services ou à l'Escale.*

SOS CHAUVES-SOURIS

Depuis la nuit des temps, les chauves-souris peuplent nos histoires nocturnes, mais les connaissons-nous vraiment? Ces petits mammifères qui volent sous les radars vivent aujourd'hui un déclin important. Accompagnez-nous dans cette épopée passionnante où ces belles ténébreuses seront démasquées!

LA CONSERVATION, C'EST AUSSI L'HISTOIRE!

Créé en 1987, le parc national de Frontenac a pour mission de conserver et de mettre en valeur l'un des plus beaux territoires naturels au sud du fleuve Saint-Laurent. Au fil des années, de nombreux projets de conservation de la nature y ont été réalisés, tant pour acquérir de nouvelles connaissances sur la faune et la flore, que pour faire face à certains enjeux écologiques. À l'occasion du 30^e anniversaire de sa création, nous avons décidé de consacrer un effort particulier à la conservation et à la mise en valeur d'un patrimoine méconnu du parc national de Frontenac, son histoire!

Dans le but de préserver la mémoire et les traces de leur présence sur le territoire, une série d'entrevues ont été réalisées à l'automne 2016 auprès de membres des familles qui ont construit et habité les chalets du parc national de Frontenac avant sa création. Ce projet a permis de mieux documenter la mémoire et surtout l'attachement au territoire de ces familles de bâtisseurs. Bélisle, Cliche, Cyr, Labbé, Legendre et Martin représentent bien plus que des noms de chalets, où les visiteurs du parc ont l'occasion de vivre des séjours en nature inoubliables. Ce sont les noms de familles qui ont directement influencé l'aménagement et l'utilisation du territoire du parc.

Dans un second temps, une recherche historique a été réalisée au printemps dernier afin de documenter l'occupation du territoire avant la création du parc, ainsi que les origines et l'évolution de celui-ci jusqu'à nos jours. Bien comprendre les diverses étapes qui ont mené à l'organisation du territoire, puis à la création du parc national de Frontenac, nous permet d'apprécier encore davantage le privilège que nous avons tous encore aujourd'hui, d'avoir accès à un milieu naturel unique façonné par les générations qui nous ont précédées.

Si vous voulez en savoir plus sur les initiatives et les enjeux de conservation dans les parcs nationaux du Québec, rendez-vous à parcsquebec.com/blogue

Pour connaître les façons de participer à la conservation de nos parcs nationaux, rendez-vous à fondsparcsquebec.com

HÉBERGEMENT



VILLÉGIATURE



AIRE DE JEUX



PRÊT-À-CAMPER

CAMPING

SECTEUR SUD : 104 emplacements, aménagés sans service, 1 et 2 services (eau et électricité) et rustiques.
SECTEUR SAINT-DANIEL : 86 emplacements aménagés sans service et 2 services (eau et électricité).

À partir de
31\$ /nuitée

CANOT-CAMPING

28 emplacements situés à la baie Sauvage, au lac à la Barbué et au lac des Îles. Parcours canotables variant entre 15 minutes et 2 h 30.

À partir de
30,25\$ /nuitée

FORFAIT CANOT-CAMPING

À partir de
102\$ /nuitée

PRÊT-À-CAMPER

Façon simple et confortable de vivre les joies du camping sans tout trimballer. En tout, 18 unités dont 8 situées au secteur Sud et 10 au secteur Saint-Daniel.

À partir de
102\$ /nuitée

VILLÉGIATURE

8 chalets de villégiature et un camp rustique situés au secteur Sud vous offrent le confort et l'intimité en pleine nature! Capacité de 2 à 12 personnes. Tous les chalets sont situés au bord de l'eau avec vue sur le lac.

À partir de
135\$ /nuitée

FORFAIT CAMP-CANOT OFFERT AU CAMP RUSTIQUE À partir de **100\$** /nuitée



PAR ICI LES FAMILLES!

Pour vous simplifier la vie et pour vous permettre d'économiser, voici quelques petits privilèges que l'on vous réserve.

Pour vos enfants de 17 ans et moins

ACCÈS GRATUIT
aux parcs nationaux

ACTIVITÉS
variées et enrichissantes

PRÊT D'ÉQUIPEMENTS*
de plein air

PRÊT D'ACCESSOIRES*
pour les jeunes enfants

*quantités limitées



Repérez ce sceau qui identifie les expériences idéales pour vous.

Découvrez toutes nos destinations famille à sepaq.com/famille

NOS COUPS DE CŒUR AU PARC NATIONAL FRONTENAC

Jetez un coup d'œil à nos incontournables : une activité à ne pas manquer, un sentier à découvrir en famille ou un lieu d'hébergement où il fait bon se rassembler.

- accompagné de ta famille, découvre la toute nouvelle activité SOS Chauve-souris;
- procure-toi le passeport gade-parc en herbe;
- viens t'amuser dans les aires de jeux dédiées aux enfants.

PRUDENT ^{DE} NATURE



En nature, ma **sécurité**,
c'est ma **responsabilité**

La Sépaq a pour mission d'assurer l'accessibilité à des milieux naturels représentant les joyaux de la nature québécoise. Elle a à cœur la sécurité de ses visiteurs. Elle vous invite à être prudent de nature!

Vous préparer adéquatement constitue le premier pas vers la pratique agréable et sécuritaire de vos activités. **VOUS ÊTES RESPONSABLE DE VOTRE PROPRE SÉCURITÉ** et la gestion des risques fait partie intégrante de votre expérience.

Avant de partir pour une excursion, **ASSUREZ-VOUS DE POSSÉDER LES COMPÉTENCES ET HABILITÉS REQUISES** à la pratique de l'activité choisie **ET DE RESPECTER VOS CAPACITÉS PHYSIQUES**.

Votre sortie ne doit vous laisser que d'agréables souvenirs. Certains organismes peuvent vous aider à planifier vos activités de façon sécuritaire. N'hésitez pas à les contacter. De plus, nous vous invitons à consulter sur le site Web sepaq.com/securite les fiches-conseils relatives aux activités offertes par la Sépaq.

sepaq.com/securite

AIDE-MÉMOIRE

AVANT DE QUITTER

- Prévoir partir en groupe d'au moins deux personnes.
- Vous informer des prévisions météorologiques.
- Apporter de l'eau et de la nourriture même s'il s'agit d'une activité de quelques heures.
- Prévoir des chaussures et des vêtements appropriés et adaptés aux conditions climatiques.
- Avertir un proche de l'endroit exact de votre destination ainsi que du moment prévu de votre retour.

UNE FOIS SUR PLACE

- Ne pas compter sur votre téléphone cellulaire.
- Vérifier le temps requis pour compléter votre activité.
- Respecter la signalisation et les avis d'interdiction, dont ceux concernant les feux à ciel ouvert.

AU RETOUR

- Une fois votre activité terminée, veuillez rapporter au personnel tout bris, anomalie ou problème remarqués.

RAPPEL



Lors de votre visite dans un parc national, ayez toujours en votre possession le reçu de votre droit d'accès ou votre carte annuelle d'accès.



Afin de préserver les richesses naturelles, il est interdit de prélever des éléments naturels (animaux, plantes, bois mort, roches, etc.) Aussi, pour éviter le piétinement de la flore, vous devez demeurer dans les sentiers de randonnée aménagés.



Les animaux trouvent tout ce dont ils ont besoin dans la nature pour se nourrir. Les nourrir peut leur être très dommageable. Ne laissez pas votre nourriture ou vos déchets à la portée des animaux.



Nous vous demandons de rapporter tous vos déchets.



Les animaux domestiques ne sont pas acceptés dans les parcs nationaux du Québec. Toutefois, les chiens-guides et les chiens d'assistance sont admis.

PROJET-PILOTE AUTORISANT LES CHIENS

Le projet pilote, encadrant la présence des chiens dans les parcs nationaux de FRONTENAC (secteur Saint-Daniel), de la JACQUES-CARTIER et d'OKA, se poursuit pour une deuxième année. Consultez les règles d'encadrement et les endroits autorisés sur le site Web de la Sépaq à sepaq.com/animaux.

EN CAS D'URGENCE: 911

SÛRETÉ DU QUÉBEC: 310-4141 (numéro unique) / 4141 (pour cellulaire)

*Là où les réseaux cellulaires sont accessibles. Les frais encourus lors des opérations de recherche et de sauvetage sont à la charge du bénéficiaire. Il est possible de se procurer auprès d'un assureur une protection relative à ces risques.



RECYCLÉ
Papier fait à partir
de matériaux recyclés
FSC® C103304

Parc national de Frontenac

Secteur Sud : GPS : 45° 50' 39 N -71° 09' 24 O
599, chemin des Roy, Sainte-Praxède GOM 1H1
418 486-2300 poste 270

Secteur Saint-Daniel : GPS : 45° 58' 49 N -71° 09' 53 O
177, route du Parc de Frontenac, Saint-Daniel GON 1S0

parc.frontenac@sepaq.com • Réservations : 1 800 665-6527
parcsquebec.com/frontenac • facebook.com/parcnationaldefrontenac
Consultez la visite virtuelle du parc à
nadeauphotosolution.ca/parc_frontenac/360.html

Dépôt légal: 2017

Bibliothèque et Archives
nationales du Québec



Photographies: Alain Mochon, Brock Fenton, Caroline Fortin,
François Fabianek, Marie-France Boucher et Mathieu Dupuis




CANTONS DE L'EST.COM
C'est ici que je veux Être



LE PARC VOUS INVITE À DÉCOUVRIR CES LIEUX

Peu importe la saison, découvrez...
THETFORD MINES




La région de Thetford vous accueille en tout temps et vous invite à découvrir, ou redécouvrir, la panoplie d'activités de plein air qui s'y trouvent.

Plongée sous-marine, vélo, golf, randonnée pédestre, escalade, équitation, canot, activités nautiques, parapente, camping et beaucoup plus.


Venez constater par vous-mêmes la splendeur des paysages d'ici!

VILLE DE
THETFORD MINES
ville.thetfordmines.qc.ca
 Latitude 46.1028329 Longitude -71.3055522



DÉCOUVREZ **THETFORD**

une région comme nulle part ailleurs



TOURISME
 Région de Thetford

www.tourismeregionthetford.com - 1-877-335-7141

Beau temps, mauvais temps, on vous attend!

CENTRE HISTORIQUE DE LA MINE KING
 240, rue Bennett Ouest, Thetford Mines
 418 335-2123 / 1 855 335-2123
www.museemineralogique.com

MUSÉE MINÉRALOGIQUE ET MINIER DE THETFORD MINES
 711, boul. Frontenac Ouest, Thetford Mines

Mai à octobre

Dès juillet

PRINCE JOYAU

Trisors des mines d'antimoine chrysoïte

Production du Musée minéralogique et minier de Thetford Mines

Défis, découvertes, cristaux rares et pierres précieuses!

VISITES MINIÈRES PATRIMONIALES

2h d'excursion dans un immense parc minier, entre eaux turquoise et montagnes de résidus gigantesques.

Du 1^{er} juillet à la fête du Travail.





CONNECTEZ-VOUS AVEC LA NATURE!

4 parcs nationaux | 4 saisons

Photos : Marc Loisel, Mathieu Dupuis



Parc national de Frontenac **Parc national du Mont-Mégantic** **Parc national du Mont-Orford** **Parc national de la Yamaska**

parcsquebec.com

RÉSEAU **Sépaq**