

Adstock

Liste des permis émis - abrégé

Permis/ Cert.	Type / Nature / Matricule / Cadastre	Emplacement/Secteur/Ancienne ville	Nb. log. créé(s) / supprimé(s)	Émission	Valeur
Permis 2023-424	Certificat d'autorisation (autre) <i>Colporteur</i> 6001-10-0311-0-000-0000 23K-1-A-12,23L-1-A-12,23L-2-A-12,5449 390 sup.:1839.3 m ²	Au domicile des clients		06/07/2023	
Certificat 2023-423	Démolition bâtiment <i>Résidence unifamiliale isolée</i> 5797-77-0168-0-000-0000 23B-11-A-08,P 23B-2-A-08,5448966	45 CHEMIN DU LAC-BOLDUC NORD		06/07/2023	
Certificat 2023-468	Branchement égoût et aqueduc <i>Camping</i> 5299-34-5613-0-000-0000 6498392 sup.:881.8 m ²	19 CHEMIN DU RUISSEAU		24/07/2023	
Permis 2023-467	Permis d'accès à la voie publique <i>Camping</i> 5299-34-5613-0-000-0000 6498392 sup.:881.8 m ²	19 CHEMIN DU RUISSEAU		24/07/2023	
Permis 2023-422	Rénovation résidentielle <i>Résidence unifamiliale isolée</i> 6000-39-3682-0-000-0000 22B-77-A-12,5449463	26 RUE POULIN St-Méthode		05/07/2023	
Certificat 2023-436	Démolition bâtiment <i>Résidence unifamiliale isolée</i> 5612-89-9086-0-000-0000 P 20B-B-11,4543370,4545375	847 CHEMIN DE LA GRANDE-LIGNE Sacré-Coeur-de-Marie		10/07/2023	

Permis 2023-435	Construction résidentielle <i>Résidence unifamiliale isolée</i> 5612-89-9086-0-000-0000 P 20B-B-11,4543370,4545375	847 CHEMIN DE LA GRANDE-LIGNE Sacré-Coeur-de-Marie	1	10/07/2023	
Certificat 2023-437	Remaniement des sols <i>Résidence unifamiliale isolée</i> 5612-89-9086-0-000-0000 P 20B-B-11,4543370,4545375	847 CHEMIN DE LA GRANDE-LIGNE Sacré-Coeur-de-Marie		10/07/2023	
Permis 2023-434	Installation septique <i>Résidence unifamiliale isolée</i> 5612-89-9086-0-000-0000 P 20B-B-11,4543370,4545375	847 CHEMIN DE LA GRANDE-LIGNE Sacré-Coeur-de-Marie		10/07/2023	
Permis 2023-412	Agrandissement et rénovation bâtiment accessoire <i>Garage</i> 5210-67-9624-0-000-0000 P 7D-T-08,5135276	106 CHEMIN SACRE-COEUR EST Sacré-Coeur-de-Marie		04/07/2023	
Permis 2023-461	Permis d'accès à la voie publique <i>Résidence unifamiliale isolée</i> 5412-78-7991-0-000-0000 2B-1-T-07,5135369	2393 CHEMIN SACRE-COEUR EST Sacré-Coeur-de-Marie		19/07/2023	
Permis 2023-452	Rénovation résidentielle <i>Résidence unifamiliale isolée</i> 5109-00-1314-0-000-0000 P 11D-T-08,5134984	1388 CHEMIN SACRE-COEUR OUEST Sacré-Coeur-de-Marie		14/07/2023	
Permis 2023-456	Agrandissement et rénovation bâtiment accessoire <i>Garage</i> 5092-82-8954-0-000-0000 30-1-31-A-01,30-1-30-A-01,30-1-29-A-01, 5449963 sup.:4000 m ² ,5448239 sup.:4000 m ²	1ER RANG Grand lac St-François		18/07/2023	
Certificat 2023-409	Abattage d'arbres <i>Résidence unifamiliale isolée</i> 4993-87-4161-0-000-0000 60-A-0B,5448124,6425175	4 RUE DU BROCARD Grand lac St-François		03/07/2023	


Certificat 2023-442	Remaniement des sols <i>Résidence unifamiliale isolée</i> 4993-84-6581-0-000-0000 34.6-A-01,5448122	153 CHEMIN DES CERFS Grand lac St-François		11/07/2023	
Permis 2023-457	Installation septique <i>Résidence unifamiliale isolée</i> 4993-84-6581-0-000-0000 34.6-A-01,5448122	153 CHEMIN DES CERFS Grand lac St-François		18/07/2023	
Permis 2023-441	Construction résidentielle <i>Résidence unifamiliale isolée</i> 4993-84-6581-0-000-0000 34.6-A-01,5448122	153 CHEMIN DES CERFS Grand lac St-François	1	11/07/2023	
Permis 2023-471	Construction et équipement accessoire résidentiel <i>Résidence unifamiliale isolée</i> 4993-70-9098-0-000-0000 86-A-0B,6173942,5448033	178 CHEMIN DES CERFS Grand lac St-François		25/07/2023	
Permis 2023-454	Permis d'accès à la voie publique <i>Résidence unifamiliale isolée</i> 5000-68-7535-0-000-0000 P 20B-T-11,5134752,5136117	101 CHEMIN AUCLAIR Lac à la Truite		17/07/2023	
Certificat 2023-458	Remaniement des sols <i>Résidence unifamiliale isolée</i> 5000-68-7535-0-000-0000 P 20B-T-11,5134752,5136117	101 CHEMIN AUCLAIR Lac à la Truite		18/07/2023	
Certificat 2023-464	Abattage d'arbres <i>Résidence unifamiliale isolée</i> 5000-48-3555-0-000-0000 P 20B-T-11,5134744	91 CHEMIN AUCLAIR Lac à la Truite		24/07/2023	
Permis 2023-420	Construction résidentielle <i>Résidence unifamiliale isolée</i> 4901-71-0596-0-000-0000 5135957 sup.:822.8 m²,5135964 sup.:620.8 m²	2 2 A CHEMIN DU BOCAGE Lac à la Truite		05/07/2023	


Permis 2023-421	Construction et équipement accessoire résidentiel <i>Résidence unifamiliale isolée</i> 5100-53-7195-0-000-0000 P 41-19-A-07,41-18-A-07,P 41-A-07,5448311,5449928	10121 CHEMIN J.-E.-FORTIN Lac à la Truite		05/07/2023	
Certificat 2023-431	Abattage d'arbres <i>Résidence unifamiliale isolée</i> 5200-79-6485-0-000-0000 39-1-A-08,40-1-A-08,40-2-A-08,5450494, 5448465	7911 CHEMIN J.-E.-FORTIN Lac à la Truite		10/07/2023	
Permis 2023-463	Rénovation d'une construction accessoire <i>Résidence unifamiliale isolée</i> 5200-45-9817-0-000-0000 P 39-22-A-08,39-15-A-08,P 39-A-08,40-10-A-07,P 40-A-07,5448439,5449934,5887932	8084 8085 CHEMIN J.-E.-FORTIN Lac à la Truite		21/07/2023	
Certificat 2023-462	Remaniement des sols <i>Résidence unifamiliale isolée</i> 5200-45-9817-0-000-0000 P 39-22-A-08,39-15-A-08,P 39-A-08,40-10-A-07,P 40-A-07,5448439,5449934,5887932	8084 8085 CHEMIN J.-E.-FORTIN Lac à la Truite		21/07/2023	
Permis 2023-427	Construction résidentielle <i>Résidence unifamiliale isolée</i> 5797-77-0168-0-000-0000 23B-11-A-08,P 23B-2-A-08,5448966	45 CHEMIN DU LAC-BOLDUC NORD Lac Bolduc		07/07/2023	
Certificat 2023-432	Abattage d'arbres <i>Résidence unifamiliale isolée</i> 5797-50-5140-0-000-0000 P 22-54-08,22-53-A-08,23A-5-A-08,544891 4 sup.:739.4 m²	108 CHEMIN DU LAC-BOLDUC Lac Bolduc		10/07/2023	
Certificat 2023-428	Abattage d'arbres <i>Résidence unifamiliale isolée</i> 5796-29-3418-0-000-0000 23-22-A-07,P 23-1-A-07,5448891	154 CHEMIN DU LAC-BOLDUC Lac Bolduc		07/07/2023	
Certificat 2023-453	Abattage d'arbres <i>Résidence unifamiliale isolée</i> 5802-28-3426-0-000-0000 P 30A-A-12,5449040	55 RUE JOLICOEUR Lac Jolicoeur		17/07/2023	


Certificat 2023-429	Abattage d'arbres <i>Résidence unifamiliale isolée</i> 5702-87-3855-0-000-0000 31A-3-A-12,5448802	12 RUE LACHANCE Lac Jolicoeur		10/07/2023	
Permis 2023-414	Rénovation d'une construction accessoire <i>Galerie/patio</i> 5802-58-6561-0-000-0000 P 29B-A-12,5449087	104 RUE VACHON Lac Jolicoeur		04/07/2023	
Certificat 2023-451	Abattage d'arbres <i>Résidence unifamiliale isolée</i> 5005-04-1116-0-000-0000 17A-77-T-09,5134706	223 RUE DES ALOUETTES Lac du Huit		14/07/2023	
Certificat 2023-430	Abattage d'arbres <i>Résidence unifamiliale isolée</i> 5103-27-5046-0-000-0000 16-2-T-10,5135041	158 RUE DES CEDRES Lac du Huit		10/07/2023	
Permis 2023-413	Rénovation résidentielle <i>Résidence unifamiliale isolée</i> 5004-64-2228-0-000-0000 17-94-T-10,5134864	147 RANG DE LA CHAPELLE Lac du Huit		04/07/2023	
Certificat 2023-465	Abattage d'arbres <i>Résidence unifamiliale isolée</i> 4905-93-0858-0-000-0000 17A-75-T-09,17A-78-T-09,17A-79-T-09,5136316,5134698	268 RUE DES ECUREUILS Lac du Huit		24/07/2023	
Permis 2023-446	Construction résidentielle <i>Maison intergénérationnelle</i> 5003-68-1769-0-000-0000 6465185 sup.:9304.9 m ²	1016 ROUTE DU LAC-DU-HUIT Lac du Huit	1	13/07/2023	
Permis 2023-445	Installation septique <i>Résidence unifamiliale isolée</i> 5003-68-1769-0-000-0000 6465185 sup.:9304.9 m ²	1016 ROUTE DU LAC-DU-HUIT Lac du Huit		13/07/2023	
Permis 2023-418	Prélèvement des eaux <i>Résidence unifamiliale isolée</i> 5003-68-1769-0-000-0000 6465185 sup.:9304.9 m ²	1016 ROUTE DU LAC-DU-HUIT Lac du Huit		05/07/2023	


Certificat 2023-426	Abattage d'arbres <i>Résidence unifamiliale isolée</i> 4906-93-7194-0-000-0000 15D-7-T-08,15D-8-T-08,5136298,513472 1	242 RUE DES ROSIERS Lac du Huit		06/07/2023	
Certificat 2023-425	Abattage d'arbres <i>Résidence unifamiliale isolée</i> 5006-03-0393-0-000-0000 15C-16-T-08,15D-5-T-08,15D-6-T-08,513 6297,5134722	246 RUE DES ROSIERS Lac du Huit		06/07/2023	
Certificat 2023-433	Abattage d'arbres <i>Résidence unifamiliale isolée</i> 5006-03-6386-0-000-0000 15C-13-T-08,15C-14-T-08,15D-2-T-08,51 36295,5134945	252 RUE DES ROSIERS Lac du Huit		10/07/2023	
Permis 2023-478	Rénovation résidentielle <i>Résidence unifamiliale isolée</i> 5104-36-5813-0-000-0000 15-18-T-10,15-17-T-10,5136214,5135071	252 RUE DES SAPINS Lac du Huit		31/07/2023	
Certificat 2023-479	Remaniement des sols <i>Résidence unifamiliale isolée</i> 5104-36-5813-0-000-0000 15-17-T-10,15-18-T-10,5135071,5136214	252 RUE DES SAPINS Lac du Huit		31/07/2023	
Certificat 2023-455	Bande riveraine <i>Résidence unifamiliale isolée</i> 5005-99-8465-0-000-0000 5134940 sup.:545.8 m ²	296 RUE DES TULIPES Lac du Huit		17/07/2023	
Permis 2023-477	Certificat d'autorisation (autre) <i>Résidence unifamiliale isolée</i> 5299-25-5605-0-000-0000 6491692 sup.:1635.5 m ²	16 CHEMIN DU COTEAU Mont Adstock		31/07/2023	
Certificat 2023-476	Branchement égoût et aqueduc <i>Résidence unifamiliale isolée</i> 5299-25-5605-0-000-0000 6491692 sup.:1635.5 m ²	16 CHEMIN DU COTEAU Mont Adstock		31/07/2023	
Permis 2023-475	Permis d'accès à la voie publique <i>Résidence unifamiliale isolée</i> 5299-25-5605-0-000-0000 6491692 sup.:1635.5 m ²	16 CHEMIN DU COTEAU Mont Adstock		31/07/2023	

Certificat 2023-450	Piscine / spa <i>Résidence unifamiliale isolée</i> 5299-25-9427-0-000-0000 6491690	20 CHEMIN DU COTEAU Mont Adstock		13/07/2023	
Permis 2023-472	Permis d'accès à la voie publique <i>Résidence unifamiliale isolée</i> 5299-25-7697-0-000-0000 6491669 sup.:1000 m²	21 CHEMIN DU COTEAU Mont Adstock		31/07/2023	
Permis 2023-474	Certificat d'autorisation (autre) <i>Résidence unifamiliale isolée</i> 5299-25-7697-0-000-0000 6491669 sup.:1000 m²	21 CHEMIN DU COTEAU Mont Adstock		31/07/2023	
Certificat 2023-473	Branchement égoût et aqueduc <i>Branchement égout et aqueduc</i> 5299-25-7697-0-000-0000 6491669 sup.:1000 m²	21 CHEMIN DU COTEAU Mont Adstock		31/07/2023	

<p>Certificat 2023-440</p>	<p>Branchement égoût et aqueduc <i>Résidence unifamiliale isolée</i> 5299-59-2582-0-000-0000</p> <p>6498415 sup.:4910.6 m²,6498414 sup.:416.3 m²,6498413 sup.:2107.8 m²,6498412 sup.:3640 m²,6498411 sup.:581 m²,6498410 sup.:758.3 m²,6498409 sup.:976.7 m²,6498408 sup.:1781.9 m²,6498407 sup.:1245 m²,6498406 sup.:621.7 m²,6498405 sup.:721.2 m²,6498404 sup.:809.4 m²,6498403 sup.:750.8 m²,6498402 sup.:601.8 m²,6498401 sup.:530.4 m²,6498400 sup.:943.8 m²,6498399 sup.:679.5 m²,6498398 sup.:1048.6 m²,6498397 sup.:1424.3 m²,6498396 sup.:1552 m²,6498395 sup.:1084.6 m²,6498394 sup.:1098.6 m²,6498393 sup.:1106.8 m²,6498392 sup.:881.8 m²,6498391 sup.:932.3 m²,6498390 sup.:618.7 m²,6498389 sup.:713.1 m²,6498388 sup.:1765.4 m²,6498387 sup.:5042 m²,6498386 sup.:1775.5 m²,6498385 sup.:1993.6 m²,6498384 sup.:1626.2 m²,6498383 sup.:1666.9 m²,6498382 sup.:1334.6 m²,6498381 sup.:1221.1 m²,6498380 sup.:1048.1 m²,6498379 sup.:1072 m²,6498378 sup.:1145.8 m²,6498377 sup.:1186.2 m²,6498374 sup.:2361.2 m²,6498373 sup.:1525.1 m²,6498372 sup.:767.5 m²,6491703 sup.:96.3 m²,6491702 sup.:2876.7 m²,6491701 sup.:36800 m²,6491700 sup.:4776.8 m²,6491696 sup.:1356.1 m²,6491694 sup.:1440.1 m²,6491691 sup.:1721 m²,6491686 sup.:3854.7 m²,6491672 sup.:1019.9 m²,6491671 sup.:1012 m²,6491670 sup.:1010.1 m²,6491667 sup.:1002.4 m²,6491666 sup.:1002.4 m²,6491665 sup.:1029.8 m²,6491620 sup.:823.7 m²,6491619 sup.:7664.3 m²,6491618 sup.:371.7 m²,6491612 sup.:4726.4 m²,6491611 sup.:8037.1 m²,6491583 sup.:6.3 m²,6491578 sup.:1105.7 m²,6491576 sup.:1080.8 m²,6491575 sup.:1080.8 m²,6491574 sup.:1065.8 m²,6491573 sup.:1065.8 m²,6491572 sup.:1077.7 m²,6491570 sup.:1042.1 m²,6491538 sup.:21100 m²,6491537 sup.:575800 m²</p>	<p>8 CHEMIN DU COTEAU Mont Adstock</p>		<p>11/07/2023</p>	
--------------------------------	--	--	--	-------------------	--

<p>Permis 2023-439</p>	<p>Permis d'accès à la voie publique <i>Résidence unifamiliale isolée</i> 5299-59-2582-0-000-0000</p> <p>6498415 sup.:4910.6 m²,6498414 sup.:416.3 m²,6498413 sup.:2107.8 m²,6498412 sup.:3640 m²,6498411 sup.:581 m²,6498410 sup.:758.3 m²,6498409 sup.:976.7 m²,6498408 sup.:1781.9 m²,6498407 sup.:1245 m²,6498406 sup.:621.7 m²,6498405 sup.:721.2 m²,6498404 sup.:809.4 m²,6498403 sup.:750.8 m²,6498402 sup.:601.8 m²,6498401 sup.:530.4 m²,6498400 sup.:943.8 m²,6498399 sup.:679.5 m²,6498398 sup.:1048.6 m²,6498397 sup.:1424.3 m²,6498396 sup.:1552 m²,6498395 sup.:1084.6 m²,6498394 sup.:1098.6 m²,6498393 sup.:1106.8 m²,6498392 sup.:881.8 m²,6498391 sup.:932.3 m²,6498390 sup.:618.7 m²,6498389 sup.:713.1 m²,6498388 sup.:1765.4 m²,6498387 sup.:5042 m²,6498386 sup.:1775.5 m²,6498385 sup.:1993.6 m²,6498384 sup.:1626.2 m²,6498383 sup.:1666.9 m²,6498382 sup.:1334.6 m²,6498381 sup.:1221.1 m²,6498380 sup.:1048.1 m²,6498379 sup.:1072 m²,6498378 sup.:1145.8 m²,6498377 sup.:1186.2 m²,6498374 sup.:2361.2 m²,6498373 sup.:1525.1 m²,6498372 sup.:767.5 m²,6491703 sup.:96.3 m²,6491702 sup.:2876.7 m²,6491701 sup.:36800 m²,6491700 sup.:4776.8 m²,6491696 sup.:1356.1 m²,6491694 sup.:1440.1 m²,6491691 sup.:1721 m²,6491686 sup.:3854.7 m²,6491672 sup.:1019.9 m²,6491671 sup.:1012 m²,6491670 sup.:1010.1 m²,6491667 sup.:1002.4 m²,6491666 sup.:1002.4 m²,6491665 sup.:1029.8 m²,6491620 sup.:823.7 m²,6491619 sup.:7664.3 m²,6491618 sup.:371.7 m²,6491612 sup.:4726.4 m²,6491611 sup.:8037.1 m²,6491583 sup.:6.3 m²,6491578 sup.:1105.7 m²,6491576 sup.:1080.8 m²,6491575 sup.:1080.8 m²,6491574 sup.:1065.8 m²,6491573 sup.:1065.8 m²,6491572 sup.:1077.7 m²,6491570 sup.:1042.1 m²,6491538 sup.:21100 m²,6491537 sup.:575800 m²</p>	<p>8 CHEMIN DU COTEAU Mont Adstock</p>		<p>11/07/2023</p>	
----------------------------	---	--	--	-------------------	--

Permis 2023-438	Certificat d'autorisation (autre) <i>Résidence unifamiliale isolée</i> 5299-59-2582-0-000-0000 6948415,6948414,6948413,6498412,649 8411,6498410,6498409,6498408,649840 7,6498406,6498405,6498404,6498403,64 98402,6498401,6498400,6498399,64983 98,6498397,6498396,6498395,6498394,6 498393,6498392,6498391,6498390,6498 389,6498388,6498387,6498386,6498385, 6498384,6498383,6498382,6498381,649 8380,6498379,6498378,6498377,649837 6,6498375,6498374,6498373,6498372,64 94703,6494702,6494701,6494700,64946 99,6494698,6494697,6494696,6494695,6 494694,6494693,6494692,6494691,6494 690,6494689,6494688,6494687,6494686, 6491672,6491671,6491670,6491669,649 1668,6491667,6491666,6491665,649166 0,6491659,6491658,6491657,6491656,64 91655,6491654,6491653,6491652,64916 51,6491650,6491641,6491640,6491639,6 491638,6491628,6491627,6491626,6491 625,6491624,6491623,6491622,6491620, 6491619,6491618,6491612,6491611,649 1610,6491609,6491608,6491607,649160 6,6491605,6491604,6491603,6491602,64 91601,6491600,6491599,6491598,64915 97,6491596,6491595,6491594,6491593,6 491592,6491591,6491590,6491589,6491 588,6491587,6491586,6491585,6491584, 6491583,6491582,6491581,6491580,649 1579,6491578,6491577,6491576,649157 5,6491574,6491573,6491572,6491571,64 91570,6491569,6491568,6491567,64915 66,6491565,6491564,6491563,6491562,6 491561,6491560,6491559,6491558,6491 557,6491556,6491555,6491554,6491553, 6491552,6491551,6491550,6491549,649 1548,6491547,6491546,6491545,649154 4,6491543,6491542,6491541,6491540,64 91539,6491538,6491537,6491637,64916 36,6491635,6491634,6491633,6491632,6 491631,6491630,6491629	8 CHEMIN DU COTEAU Mont Adstock		11/07/2023	
--------------------	---	--	--	------------	--

<p>Permis 2023-444</p>	<p>Construction résidentielle <i>Résidence unifamiliale isolée</i> 5299-59-2582-0-000-0000</p> <p>6491537 sup.:575800 m²,6491538 sup.:21100 m²,6491570 sup.:1042.1 m²,6491572 sup.:1077.7 m²,6491573 sup.:1065.8 m²,6491574 sup.:1065.8 m²,6491575 sup.:1080.8 m²,6491576 sup.:1080.8 m²,6491578 sup.:1105.7 m²,6491583 sup.:6.3 m²,6491611 sup.:8037.1 m²,6491612 sup.:4726.4 m²,6491618 sup.:371.7 m²,6491619 sup.:7664.3 m²,6491620 sup.:823.7 m²,6491665 sup.:1029.8 m²,6491666 sup.:1002.4 m²,6491667 sup.:1002.4 m²,6491670 sup.:1010.1 m²,6491671 sup.:1012 m²,6491672 sup.:1019.9 m²,6491686 sup.:3854.7 m²,6491691 sup.:1721 m²,6491694 sup.:1440.1 m²,6491696 sup.:1356.1 m²,6491700 sup.:4776.8 m²,6491701 sup.:36800 m²,6491702 sup.:2876.7 m²,6491703 sup.:96.3 m²,6498372 sup.:767.5 m²,6498373 sup.:1525.1 m²,6498374 sup.:2361.2 m²,6498377 sup.:1186.2 m²,6498378 sup.:1145.8 m²,6498379 sup.:1072 m²,6498380 sup.:1048.1 m²,6498381 sup.:1221.1 m²,6498382 sup.:1334.6 m²,6498383 sup.:1666.9 m²,6498384 sup.:1626.2 m²,6498385 sup.:1993.6 m²,6498386 sup.:1775.5 m²,6498387 sup.:5042 m²,6498388 sup.:1765.4 m²,6498389 sup.:713.1 m²,6498390 sup.:618.7 m²,6498391 sup.:932.3 m²,6498392 sup.:881.8 m²,6498393 sup.:1106.8 m²,6498394 sup.:1098.6 m²,6498395 sup.:1084.6 m²,6498396 sup.:1552 m²,6498397 sup.:1424.3 m²,6498398 sup.:1048.6 m²,6498399 sup.:679.5 m²,6498400 sup.:943.8 m²,6498401 sup.:530.4 m²,6498402 sup.:601.8 m²,6498403 sup.:750.8 m²,6498404 sup.:809.4 m²,6498405 sup.:721.2 m²,6498406 sup.:621.7 m²,6498407 sup.:1245 m²,6498408 sup.:1781.9 m²,6498409 sup.:976.7 m²,6498410 sup.:758.3 m²,6498411 sup.:581 m²,6498412 sup.:3640 m²,6498413 sup.:2107.8 m²,6498414 sup.:416.3 m²,6498415 sup.:4910.6 m²</p>	<p>8 CHEMIN DU COTEAU Mont Adstock</p>	<p>1</p>	<p>12/07/2023</p>	
----------------------------	--	--	----------	-------------------	--

Certificat 2023-443	Abattage d'arbres <i>Résidence unifamiliale isolée</i> 5098-60-6425-0-000-0000 P 40-A-05,5448282 sup.:6641.3 m²	33 ROUTE DU MONT-ADSTOCK Mont Adstock		12/07/2023	
Certificat 2023-410	Branchement égoût et aqueduc <i>Résidence unifamiliale isolée</i> 5299-32-2755-0-000-0000 6531174 sup.:1579.4 m²,6531175 sup.:3432 m²	405 ROUTE DU MONT-ADSTOCK Mont Adstock		04/07/2023	
Permis 2023-459	Permis d'accès à la voie publique <i>Résidence unifamiliale isolée</i> 5299-32-2755-0-000-0000 6531175 sup.:3432 m²,6531174 sup.:1579.4 m²	405 ROUTE DU MONT-ADSTOCK Mont Adstock		19/07/2023	
Permis 2023-460	Construction résidentielle <i>Résidence unifamiliale isolée</i> 5299-32-2755-0-000-0000 6531175 sup.:3432 m²,6531174 sup.:1579.4 m²	405 ROUTE DU MONT-ADSTOCK Mont Adstock	1	19/07/2023	
Permis 2023-448	Construction résidentielle <i>Mini-chalet - projet intégré</i> 5299-26-0421-0-018-0000 6491539 sup.:4219.5 m²,6529910 sup.:11200.2 m²,6529926 sup.:4674.6 m²,6529927 sup.:72 m²	18 CHEMIN DU PLATEAU Mont Adstock	1	13/07/2023	
Permis 2023-447	Certificat d'autorisation (autre) <i>Mini-chalet - projet intégré</i> 5299-26-0421-0-018-0000 6529927 sup.:72 m²,6529926 sup.:4674.6 m²,6529910 sup.:11200.2 m²,6491539 sup.:4219.5 m²	18 CHEMIN DU PLATEAU Mont Adstock		13/07/2023	
Certificat 2023-449	Branchement égoût et aqueduc <i>Mini-chalet - projet intégré</i> 5299-26-0421-0-018-0000 6491539 sup.:4219.5 m²,6529910 sup.:11200.2 m²,6529926 sup.:4674.6 m²,6529927 sup.:72 m²	18 CHEMIN DU PLATEAU Mont Adstock		13/07/2023	
Certificat 2023-469	Piscine / spa <i>Camping</i> 5299-34-5613-0-000-0000 6498392 sup.:881.8 m²	19 CHEMIN DU RUISSEAU Mont Adstock		24/07/2023	

Permis 2023-466	Construction résidentielle <i>Camping</i> 5299-34-5613-0-000-0000 6498392 sup.:881.8 m ²	19 CHEMIN DU RUISSEAU Mont Adstock	1	24/07/2023	
Certificat 2023-411	Résidence de tourisme ou établissement de résidence principale <i>Mini-chalet - projet intégré</i> 5199-97-2212-0-001-0000 6529875 sup.:72 m ² ,6529871 sup.:5208.4 m ²	13 CHEMIN DU VERSANT app.1 Mont Adstock		04/07/2023	
Certificat 2023-417	Résidence de tourisme ou établissement de résidence principale <i>Mini-chalet - projet intégré</i> 5199-98-8304-0-001-0000 6529883 sup.:72 m ² ,6529880 sup.:5485.1 m ²	15 CHEMIN DU VERSANT app.1 Mont Adstock		05/07/2023	
Certificat 2023-419	Piscine / spa <i>Mini-chalet - projet intégré</i> 5199-98-8304-0-001-0000 6529880 sup.:5485.1 m ² ,6529883 sup.:72 m ²	15 CHEMIN DU VERSANT app.1 Mont Adstock		05/07/2023	
Certificat 2023-416	Résidence de tourisme ou établissement de résidence principale <i>Mini-chalet - projet intégré</i> 5199-98-8304-0-005-0000 6491561 sup.:72 m ² ,6529880 sup.:5485.1 m ²	15 CHEMIN DU VERSANT app.5 Mont Adstock		05/07/2023	
Certificat 2023-415	Piscine / spa <i>Résidence unifamiliale isolée</i> 5299-09-5307-0-000-0000 6491568 sup.:1016.9 m ²	21 CHEMIN DU VERSANT Mont Adstock		05/07/2023	
Certificat 2023-470	Résidence de tourisme ou établissement de résidence principale <i>Résidence unifamiliale isolée</i> 5299-09-5307-0-000-0000 6491568 sup.:1016.9 m ²	21 CHEMIN DU VERSANT Mont Adstock		25/07/2023	

Totaux généraux

Nombre de logements créés	7
Nombre de logements supprimés	0
Nombre total de permis/cert.:	71
Valeur totale des travaux:	2 397 648,00

*Le total "Nombre de logements créés" ne contient pas le nombre de logements créés des permis révoqués.
Le total "Nombre de logements supprimés" ne contient pas le nombre de logements supprimés des permis révoqués.
Le total "Valeur totale des travaux" ne contient pas la valeur des travaux des permis révoqués.*